






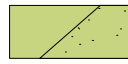

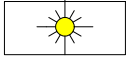
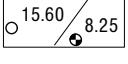







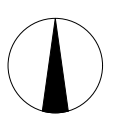


LEGENDE

-  Bearbeitungsgrenze
-  Multifunktionsfläche z.B. Beton
-  Teppichvliesbelag
-  Sandspielflächen
-  Kleinsteinpflaster, gebraucht
-  Wassergeb. Wegedecke Bestand Überarbeitung durch Stadt Quickborn
-  Wassergebundene Wegedecke Neu
-  Rasenflächen Bestand / Neu
-  Pflanzfläche Bestand / Neu
-  Mastleuchte Bestand
-  Höhen Bestand/Planung
-  Internet/Telefon Bestand
-  Fernwärme Bestand
-  Erdkabel Beleuchtung Bestand
-  Niederspannung Bestand
-  Regenwasser Bestand
-  Strauch neu
-  Baum Bestand



PLANVERFASSER

**Naumann
Landschaft**

Naumann Landschaftsarchitekten PartG mbB
Oberstraße 18d Tel.: 040 328 90 34-0
20144 Hamburg Fax.: 040 328 90 34-99

BAUHERR

Stadt Quickborn
Fachbereich 1 Stadtplanung
Rathausplatz 1
25451 Quickborn

PROJEKTNUMMER

23-263
BAUVORHABEN
Rathausplatz Quickborn -
Rathauspark

MASSTAB

1:200 | A3
PLANINHALT
Lageplan Entwurf A3

PHASE

Lph 3
PLAN
QCK-E-1.1

GEZEICHNET

MSt/SYR
DATUM
08.03.2024