

Gemeinde Bönningstedt

Berichtigung des Flächennutzungsplans gem. § 13 a Abs. 2 Nr. 2 BauGB im Zusammenhang mit der Aufstellung des vorhabenbezogenen Bebauungsplans Nr. 35

Es gilt das Baugesetzbuch (BauGB) in der Fassung vom 23. September 2004 (BGBl. I S. 2414), zuletzt geändert durch Art. 19 des Gesetzes vom 13.12.2006 (BGBl. I S. 2878) sowie die Baunutzungsverordnung (BauNVO) in der Fassung vom 23. Januar 1990 (BGBl. I S. 133), zuletzt geändert durch Gesetz vom 21. Dezember 2006 (BGBl. I S. 3316).

Planzeichenerklärung

Art der baulichen Nutzung

§ 5 Abs. 2 Nr. 1 des Baugesetzbuches - BauGB - §§ 1 bis 11 der Baunutzungsverordnung - BauNVO -

 Kerngebiet
§ 7 BauNVO

Grünflächen


§ 5 Abs. 2 Nr. 5 und Abs. 4 BauGB

 Private Grünfläche

Zweckbestimmung:

 Parkanlage - Ortsmitte


Sonstige Planzeichen


 Grenze des räumlichen Geltungsbereiches für die Berichtigung des Flächennutzungsplans

Verfahrensvermerke

Im Rahmen der Aufstellung des vorhabenbezogenen Bebauungsplanes Nr. 35 im beschleunigten Verfahren wurde der Flächennutzungsplan gemäß § 13 a Abs. 2 Nr. 1 BauGB im Zuge der Berichtigung angepasst. Die Gemeindevertretung hat die Berichtigung des Flächennutzungsplanes für das Gebiet östlich der Kieler Straße / B4, nördlich der Bahnhofstraße und südlich der Straße "Am Markt" (Flur 5 / Teilflurstück 24/15) mit Beschluss vom 19.09.2019 gebilligt.

Bönningstedt, den 04.08.2020






Rolf Lammert
(Bürgermeister)

Gemeinde Bönningstedt

Berichtigung des Flächennutzungsplans gem. § 13 a Abs. 2 Nr. 2 BauGB im Zusammenhang mit der Aufstellung des vorhabenbezogenen Bebauungsplans Nr. 35



MASSTAB: 1 : 2.500



SEPTEMBER 2019

STADT RAUM  PLAN

Bernd Schürmann Wilhelmstr. 8 25524 Itzehoe

Tel.: 04821-7796421
Fax.: 04821-7796422
Mail: stadtraumplan@gmx.de

