



Berichtigung des Flächennutzungsplans gem. § 13 a Abs. 2 Nr. 2 BauGB im Zusammenhang mit der Aufstellung des Bebauungsplans Nr. 37

Planzeichenerklärung


Art der baulichen Nutzung

§ 5 Abs. 2 Nr. 1 des Baugesetzbuches - BauGB - §§ 1 bis 11 der Baunutzungsverordnung - BauNVO -

 Wohnbaufläche
§ 1 Abs. 1 Nr. 1 BauNVO

 Gemischte Baufläche
§ 1 Abs. 1 Nr. 2 BauNVO

Sonstige Planzeichen


 Grenze des räumlichen Geltungsbereiches für
die Berichtigung des Flächennutzungsplans

Verfahrensvermerke

Im Rahmen der Aufstellung des Bebauungsplanes Nr. 37 im beschleunigten Verfahren wurde der Flächennutzungsplan gemäß § 13 a Abs. 2 Nr. 2 BauGB im Zuge der Berichtigung angepasst. Die Gemeindevertretung hat die Berichtigung des Flächennutzungsplanes für den Bereich der Grundstücke Kieler Straße Nr. 70 - 74, östlich der Kieler Straße sowie nördlich und östlich der bestehenden Tankstelle / Betriebsgrundstück Fa. Bunge mit Beschluss vom 24.11.2020 gebilligt.

Bönningstedt, den 01.04.2021





Rolf Lammert
(Bürgermeister)

Gemeinde Bönningstedt

Berichtigung des Flächennutzungsplans gem. § 13 a Abs. 2 Nr. 2 BauGB
im Zusammenhang mit der Aufstellung des Bebauungsplans Nr. 37

MASSTAB: 1 : 2.500

NOVEMBER 2020

0 1,25 2,5 5 7,5 10 12,5m 15m

STADT RAUM  PLAN

Bernd Schürmann Wilhelmstr. 8 25524 Itzehoe

Tel.: 04821-7796421
Fax.: 04821-7796422
Mail: stadtraumplan@gmx.de

