Verkehrsführung Kieler Straße – Vorstellung von Planungsvarianten

Ausschuss für Stadtentwicklung und Umwelt

06.12.2023

Städtebauliche Studie Kieler Straße

Planungsziele:

Unterschiedliche Straßenabschnitte ausbilden	Zäsurwirkung verringern	Funktion als zentralen Versorgungsbereich vitalisieren
Verkehrssicherheit für Alle erhöhen	Fuß- und Radverkehr stärken	Wohnqualität im nördlichen und südlichen Abschnitt verbessern
Baukulturelles Erbe der historischen Chaussee sichtbar machen	Qualitätvolle Neubauten zur Aufwertung des Stadtbildes nutzen	Straßenraum klimawandelgerecht gestalten

Städtebauliche Studie Kieler Straße 2020

Empfehlungen für die Verkehrsfläche

Empfehlung für den Abschnitt Mitte: Knotenpunkt L 76 / B 4 bis Harksheider Weg

Städtebauliche Studie Kieler Straße

Empfehlungen für die Verkehrsfläche

Markierungs-
Empfehlungen für
den Abschnitt Süd

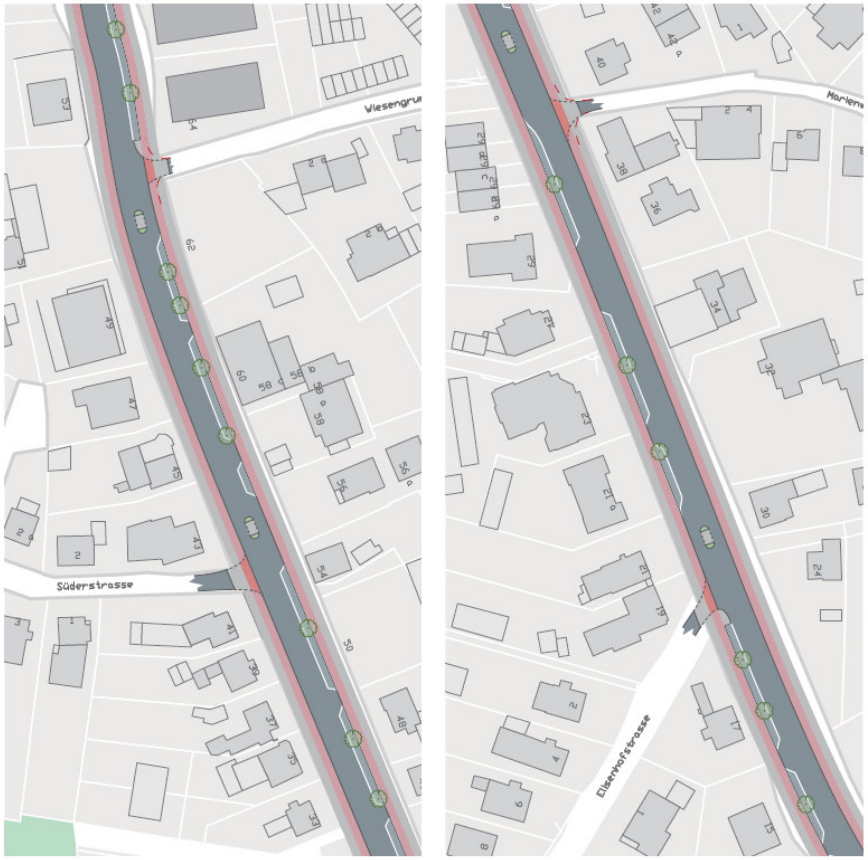

Städtebauliche Studie Kieler Straße

Empfehlungen für die Verkehrsfläche

Markierungs-
Empfehlungen für
den Abschnitt Süd

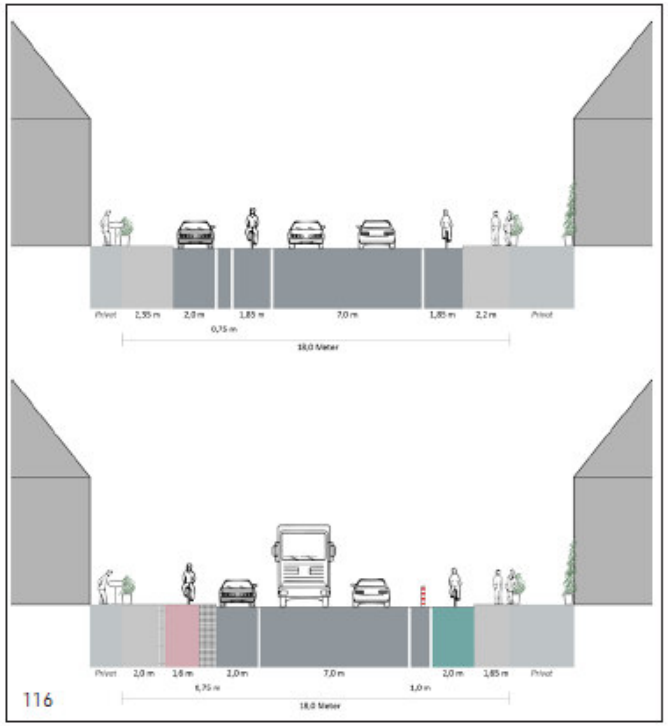

Radverkehrskonzept 2021

Maßnahmenvorschlag Kieler Straße

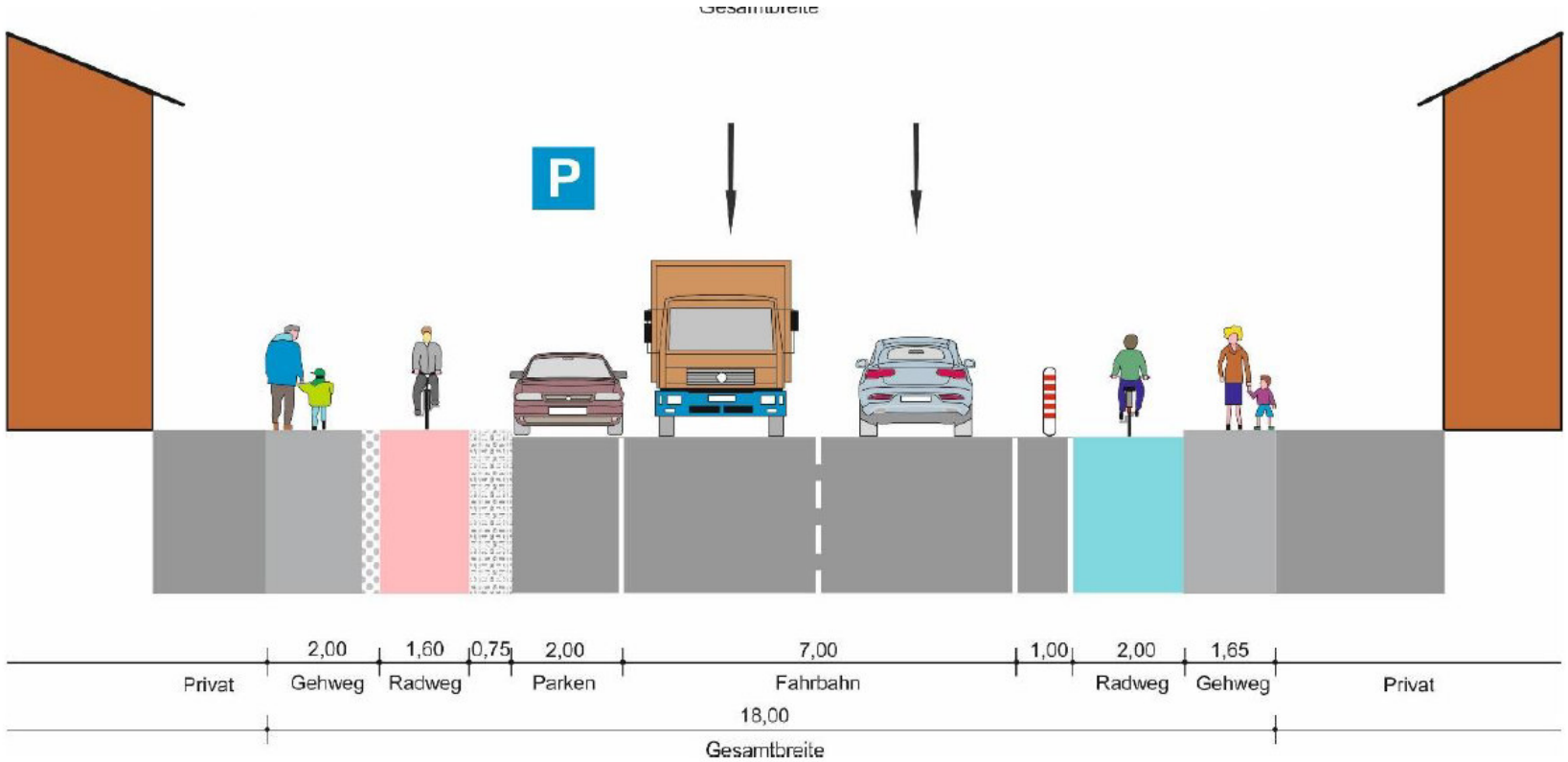

Städtebauliche Studie Kieler Straße
Bürgerwerkstatt 2022

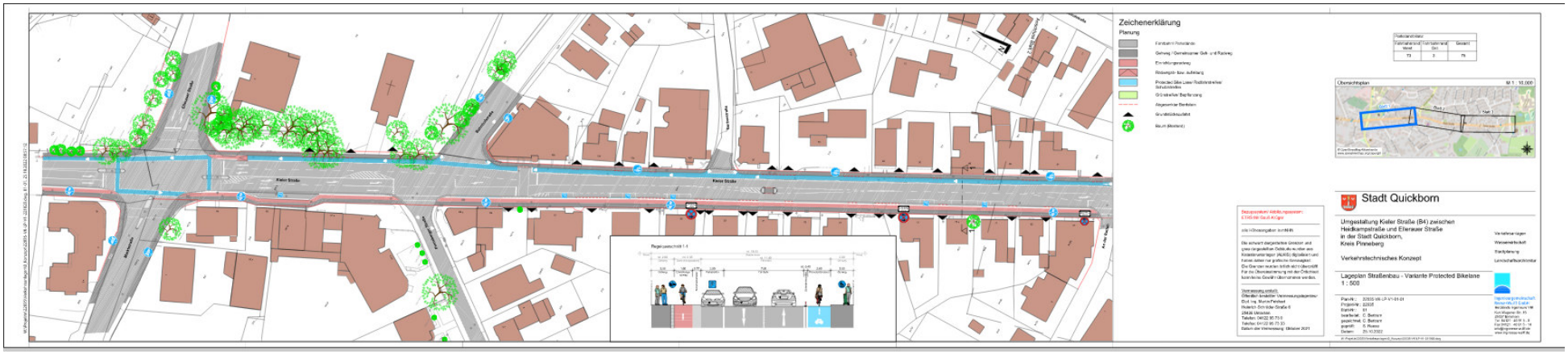

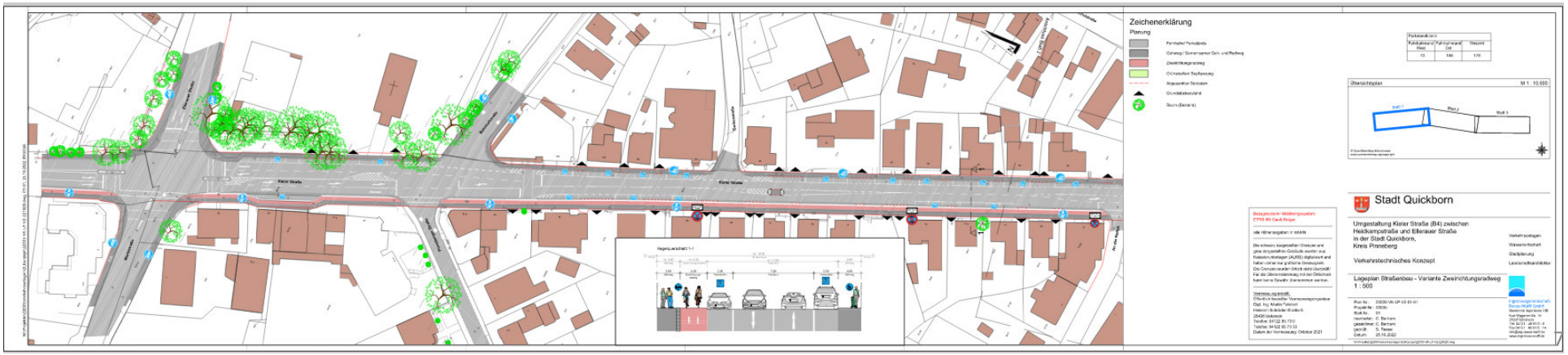

Städtebauliche Studie Kieler Straße
Bürgerwerkstatt 2022

Kieler Straße
Maßnahmenvorbereitung

Querungshilfen

- Votum des LBV
- Gesetzesänderung könnte die Maßnahme erleichtern

Maßnahme protected Bikelane

- Östliche Straßenseite
- Abschnitt Süd
- Beibehaltung der öffentlichen PP im Zentrumsbereich

Kieler Straße
Maßnahmenvorbereitung

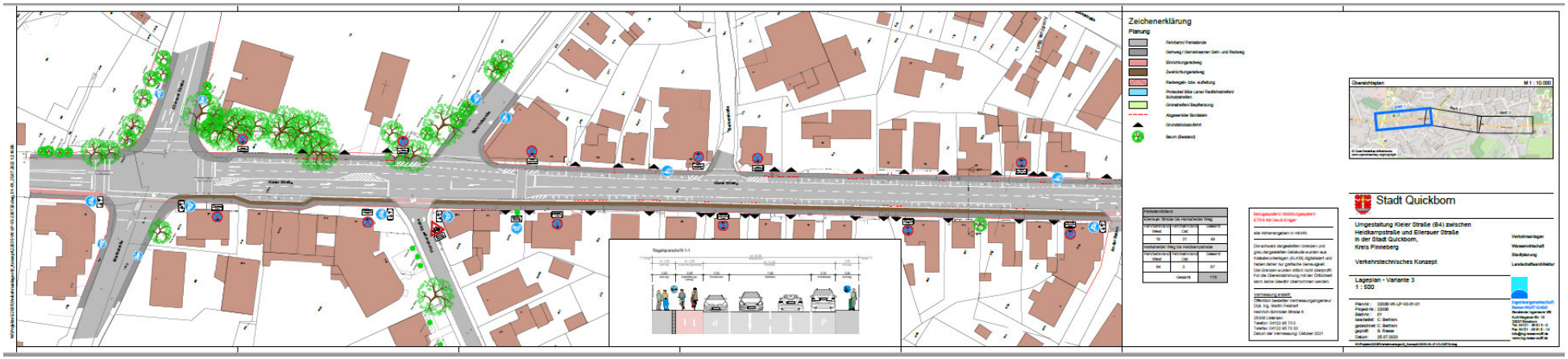

Kieler Straße
Maßnahmenvorbereitung

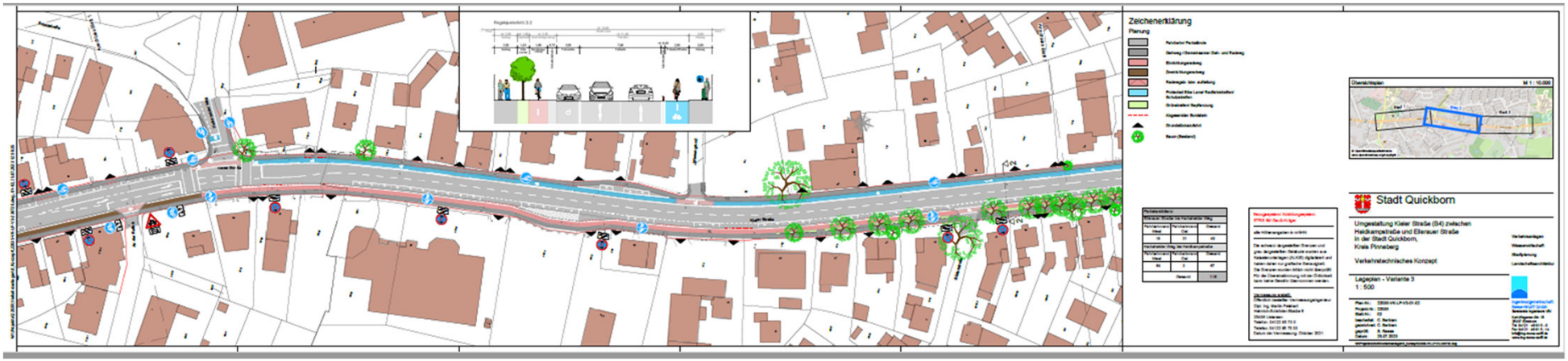
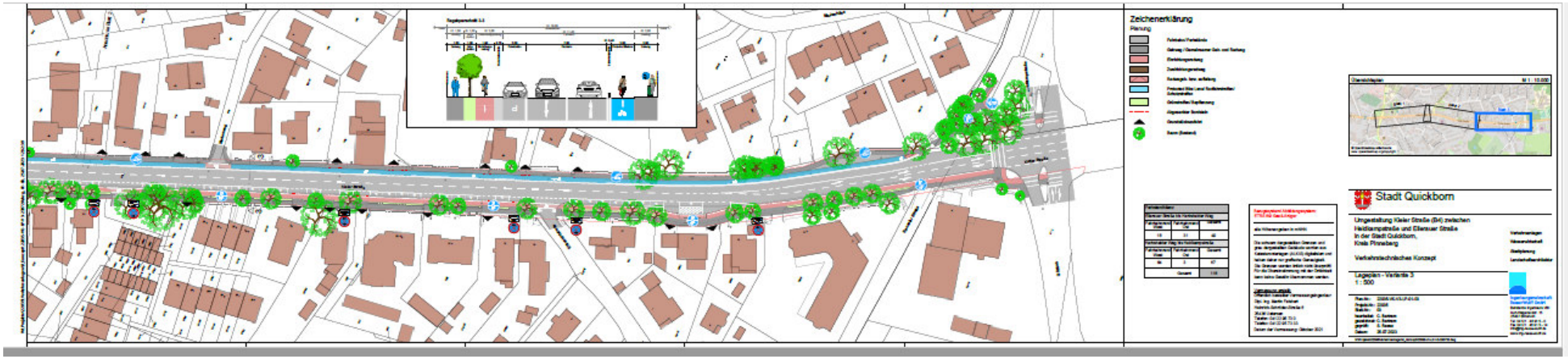
Kieler Straße
Maßnahmenvorbereitung